

小規劃統計區區域分界地圖一覽


List of Boundary Maps of Tertiary Planning Units

規劃統計區界線 Planning Unit Boundaries	圖則編號 Plan Reference No.
總及次規劃統計區界線 – 全港 Primary and Secondary Planning Unit Boundaries – Whole Territory of Hong Kong	TSS/TPU/05/01
小規劃統計區界線 – 香港島 Tertiary Planning Unit Boundaries – Hong Kong Island	TSS/TPU/05/05
小規劃統計區界線 – 九龍 Tertiary Planning Unit Boundaries – Kowloon	TSS/TPU/05/06
小規劃統計區界線 – 新界東 Tertiary Planning Unit Boundaries – New Territories East	TSS/TPU/05/07
小規劃統計區界線 – 新界西 Tertiary Planning Unit Boundaries – New Territories West	TSS/TPU/05/08

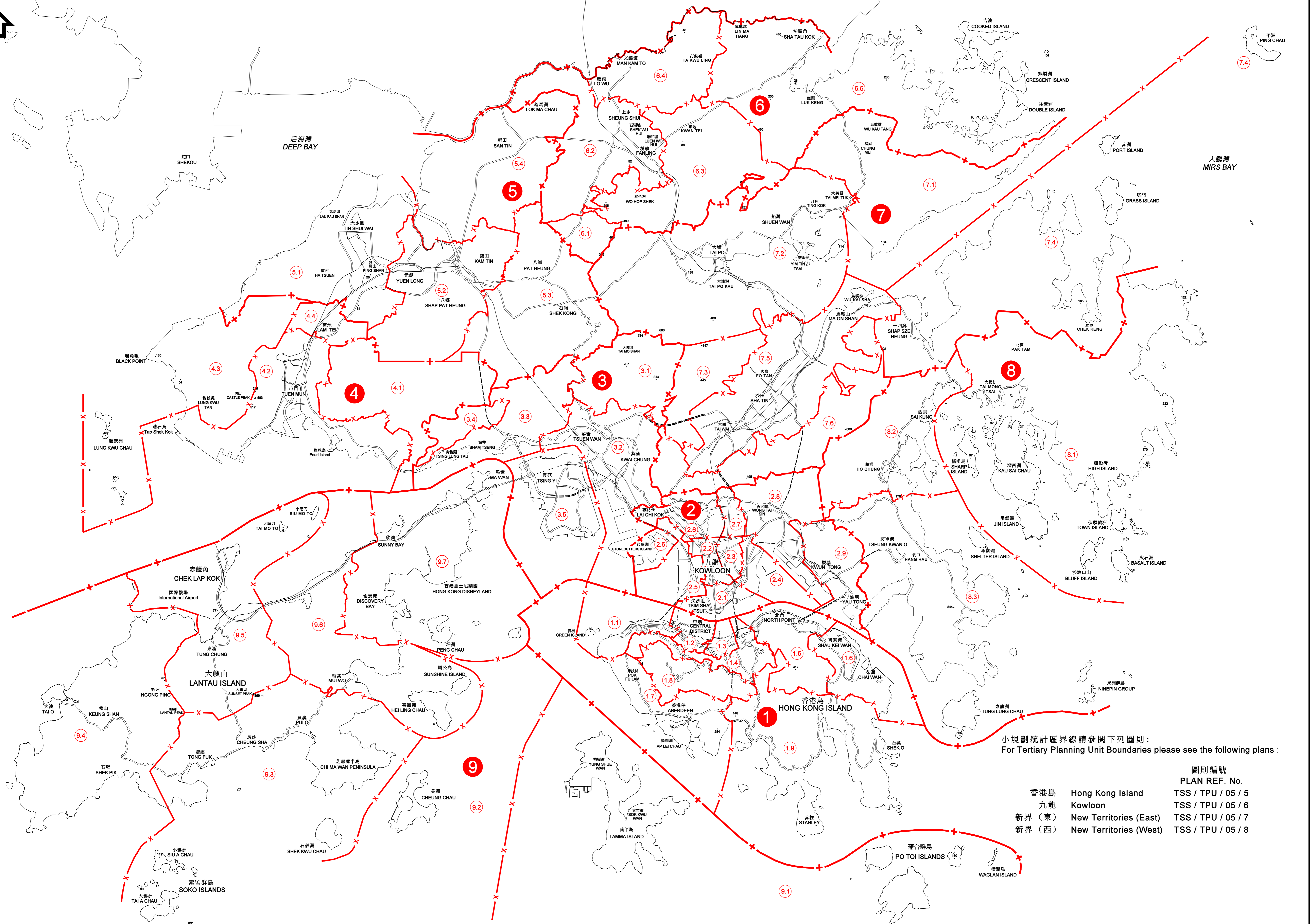
註釋：二零零六年中期人口統計在以下詞彙的中文翻譯與以往的人口普查及中期人口統計有所不同：

Note: The translation of the following terms in Chinese in the 2006 Population By-census is different from previous Population Censuses and By-censuses:

英文詞彙 English term	中文翻譯 Chinese Translation	
	以往的人口普查及中期人口統計 Previous Population Censuses/By-censuses	二零零六年中期人口統計 2006 Population By-census
Primary Planning Unit	規劃統計總區	總規劃統計區
Secondary Planning Unit	規劃統計次區	次規劃統計區
Tertiary Planning Unit	規劃統計小區	小規劃統計區



深圳市 SHENZHEN SHI

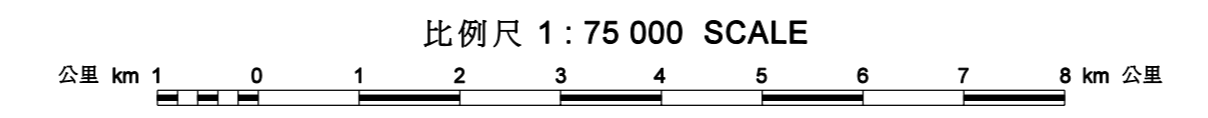


小規劃統計區界線請參閱下列圖則：
For Tertiary Planning Unit Boundaries please see the following plans :

		圖則編號 PLAN REF. No.
香港島	Hong Kong Island	TSS / TPU / 05 / 5
九龍	Kowloon	TSS / TPU / 05 / 6
新界 (東)	New Territories (East)	TSS / TPU / 05 / 7
新界 (西)	New Territories (West)	TSS / TPU / 05 / 8

註釋	NOTATION
	總規劃統計區界線 PRIMARY PLANNING UNIT BOUNDARY
	總規劃統計區編號 PRIMARY PLANNING UNIT NUMBER
	次規劃統計區界線 SECONDARY PLANNING UNIT BOUNDARY
	次規劃統計區編號 SECONDARY PLANNING UNIT NUMBER

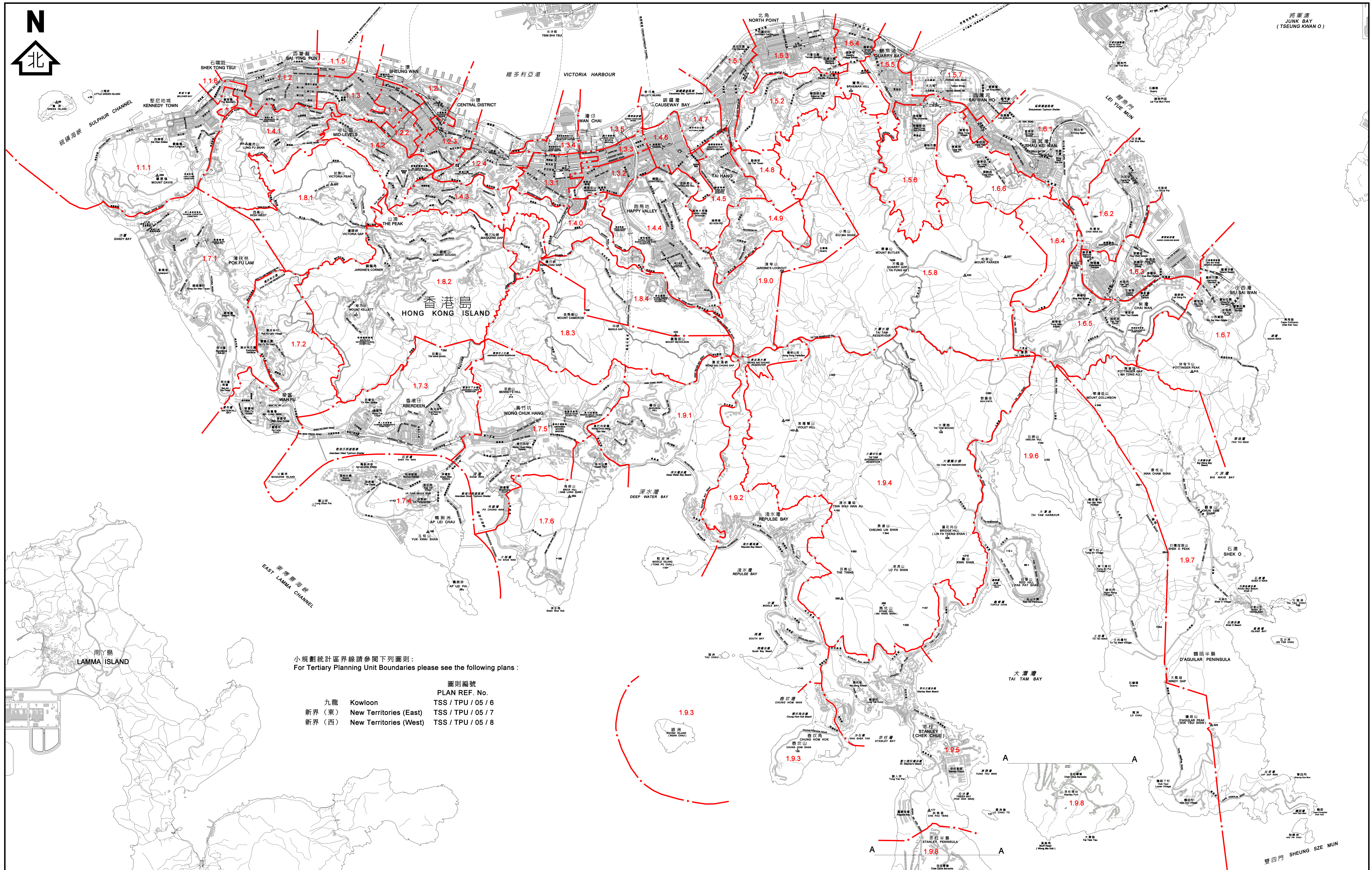
二零零六年中期人口統計總及次規劃統計區界線 - 全港
PRIMARY & SECONDARY PLANNING UNIT BOUNDARIES - WHOLE TERRITORY OF HONG KONG
2006 POPULATION BY-CENSUS



比例尺 1 : 75 000 SCALE
公里 km 1 0 1 2 3 4 5 6 7 8 km 公里

規劃署 PLANNING DEPARTMENT		
圖則編號 PLAN REF. No.	TSS / TPU / 05 / 1	日期 DATE
檔案編號 FILE REF. No.	SS / S / LAN / 10	11-2005
資料來源 政府統計處 規劃署	SOURCES CENSUS AND STATISTICS DEPARTMENT PLANNING DEPARTMENT	

Copyright reserved - reproduction by permission only © 版權所有 未經許可 不得複製



小規劃統計區界線請參閱下列圖則：
For Tertiary Planning Unit Boundaries please see the following plans :

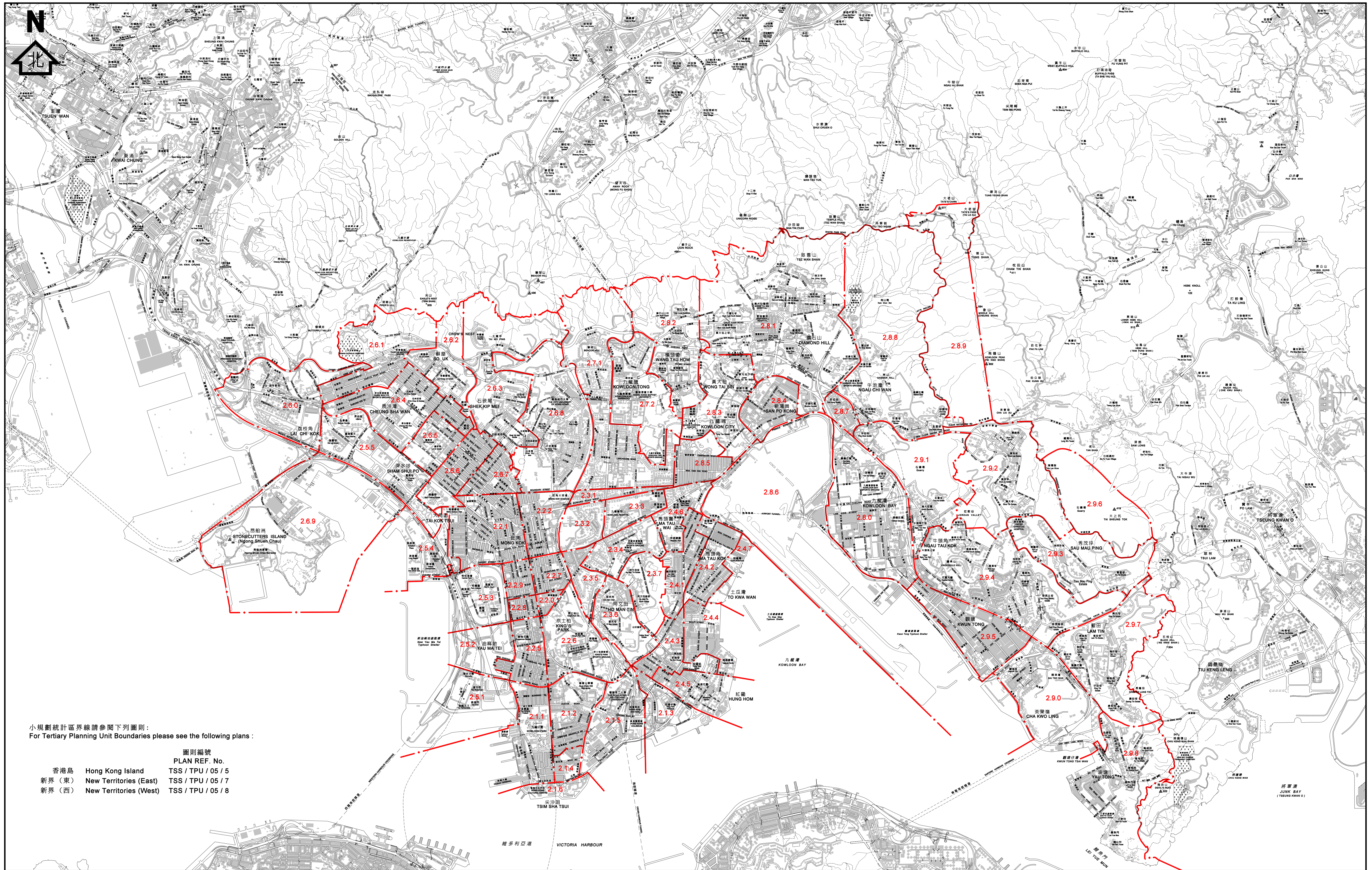
	圖則編號 PLAN REF. No.
九龍 Kowloon	TSS / TPU / 05 / 6
新界(東) New Territories (East)	TSS / TPU / 05 / 7
新界(西) New Territories (West)	TSS / TPU / 05 / 8

註釋 NOTATION	
--- 小規劃統計區界線	TERTIARY PLANNING UNIT BOUNDARY
1.7.3 小規劃統計區編號	TERTIARY PLANNING UNIT NUMBER

二零零六年中期人口統計小規劃統計區界線 - 香港島
TERTIARY PLANNING UNIT BOUNDARIES - HONG KONG ISLAND
2006 POPULATION BY-CENSUS

比例尺 1:17 500 SCALE
METRES 0 500 1000 1500 2000 2500 3000 METRES

規劃署 PLANNING DEPARTMENT	
圖則編號 PLAN REF. No.	TSS / TPU / 05 / 5
檔案編號 FILE REF. No.	SS / S / LAN / 10
資料來源 SOURCES	CENSUS AND STATISTICS DEPARTMENT PLANNING DEPARTMENT
日期 DATE	11-2005



小規劃統計區界線請參閱下列圖則：
For Tertiary Planning Unit Boundaries please see the following plans :

	圖則編號 PLAN REF. No.
香港島 Hong Kong Island	TSS / TPU / 05 / 5
新界(東) New Territories (East)	TSS / TPU / 05 / 7
新界(西) New Territories (West)	TSS / TPU / 05 / 8

註釋 NOTATION	
--- 小規劃統計區界線	TERTIARY PLANNING UNIT BOUNDARY
2.3.2 小規劃統計區編號	TERTIARY PLANNING UNIT NUMBER

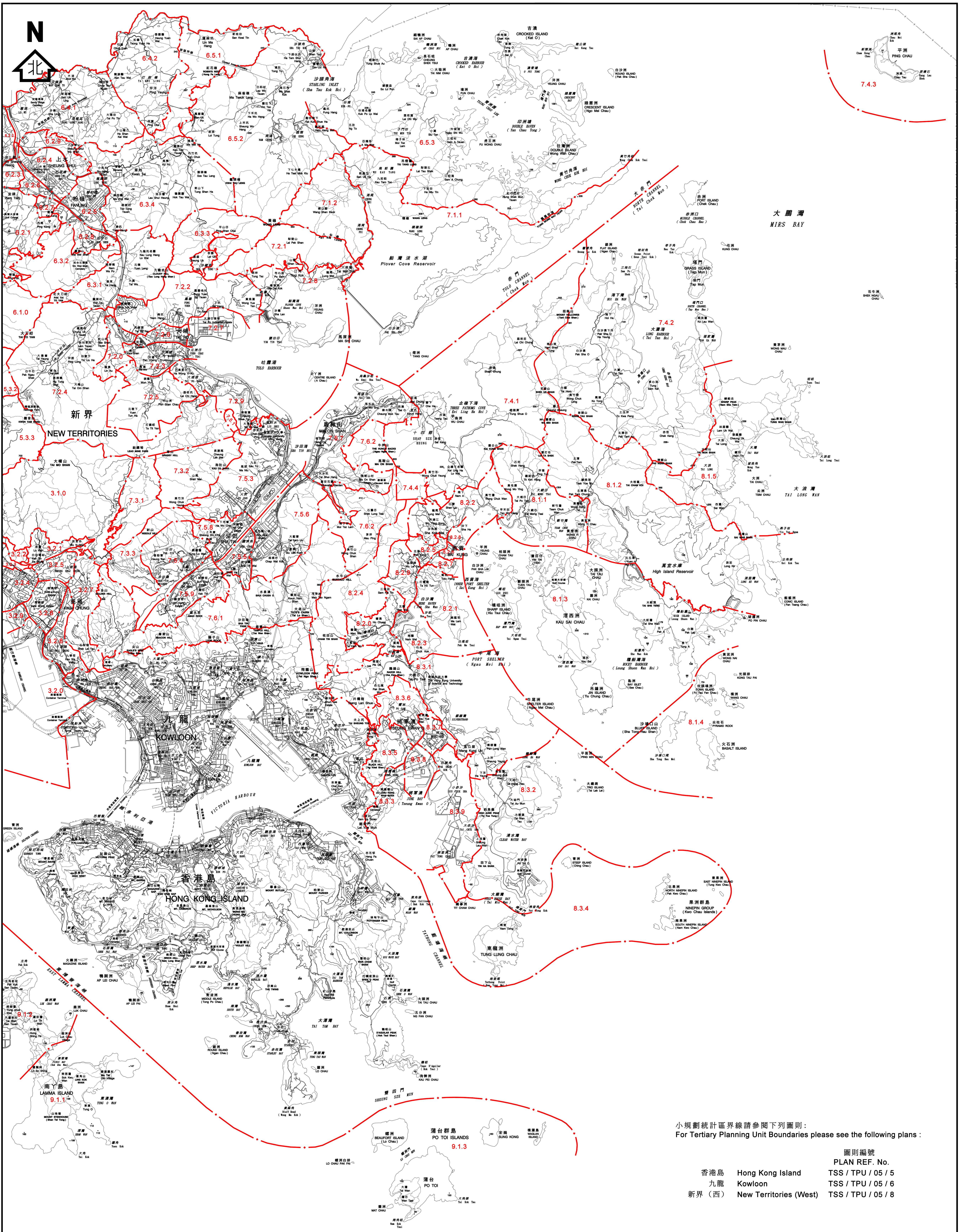
二零零六年中期人口統計小規劃統計區界線 - 九龍
TERTIARY PLANNING UNIT BOUNDARIES - KOWLOON
2006 POPULATION BY-CENSUS

比例尺 1:17 500 SCALE
METRES 500 0 500 1000 1500 2000 2500 3000 METRES 米

Copyright reserved - reproduction by permission only © 版權所有 未經許可 不得複製

規劃署
PLANNING DEPARTMENT

圖則編號 PLAN REF. No.	TSS / TPU / 05 / 6	日期 DATE	11-2005
檔案編號 FILE REF. No.	SS / S / LAN / 10		
資料來源 政府統計處 規劃署	SOURCES CENSUS AND STATISTICS DEPARTMENT PLANNING DEPARTMENT		



小規劃統計區界線請參閱下列圖則：
For Tertiary Planning Unit Boundaries please see the following plans :

香港島	Hong Kong Island	圖則編號 PLAN REF. No.	TSS / TPU / 05 / 5
九龍	Kowloon		TSS / TPU / 05 / 6
新界 (西)	New Territories (West)		TSS / TPU / 05 / 8

圖則編號
PLAN REF. No.

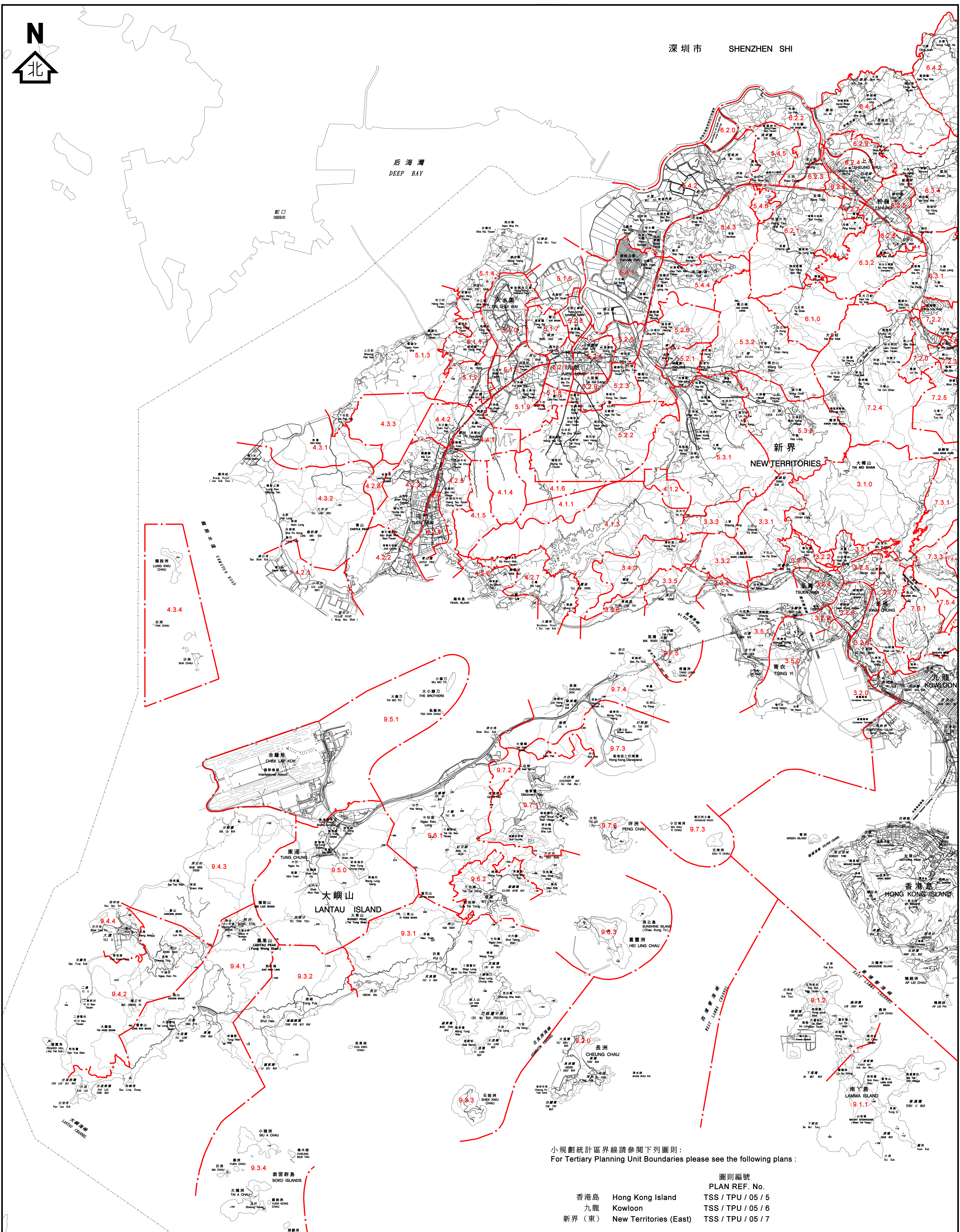
日期	DATE
11-2005	

註釋	NOTATION
—●— 小規劃統計區界線	TERTIARY PLANNING UNIT BOUNDARY
8.2.3 小規劃統計區編號	TERTIARY PLANNING UNIT NUMBER

二零零六年中期人口統計小規劃統計區界線 - 新界東
TERTIARY PLANNING UNIT BOUNDARIES - NEW TERRITORIES EAST
2006 POPULATION BY-CENSUS

比例尺 1 : 50 000 SCALE
公里 km 0 1 2 3 4 5 6 7 公里

規 劃 署 PLANNING DEPARTMENT		日期 DATE
圖則編號 PLAN REF. No.	TSS / TPU / 05 / 7	
檔案編號 FILE REF. No.	SS / S / LAN / 10	11-2005
資料來源 政府統計處 規 劃 署	SOURCES CENSUS AND STATISTICS DEPARTMENT PLANNING DEPARTMENT	



深圳市 SHENZHEN SHI



后海湾 DEEP BAY

新界 NEW TERRITORIES

大嶼山 LANTAU ISLAND

香港島 HONG KONG ISLAND

小規劃統計區界線請參閱下列圖則：
For Tertiary Planning Unit Boundaries please see the following plans :

圖則編號		PLAN REF. No.
香港島	Hong Kong Island	TSS / TPU / 05 / 5
九龍	Kowloon	TSS / TPU / 05 / 6
新界 (東)	New Territories (East)	TSS / TPU / 05 / 7

註釋	NOTATION
--- 小規劃統計區界線	TERTIARY PLANNING UNIT BOUNDARY
9.5.0 小規劃統計區編號	TERTIARY PLANNING UNIT NUMBER

二零零六年中期人口統計小規劃統計區界線 - 新界西
TERTIARY PLANNING UNIT BOUNDARIES - NEW TERRITORIES WEST
2006 POPULATION BY-CENSUS

比例尺 1 : 50 000 SCALE

公里 km 1 0 1 2 3 4 5 6 7 公里

規 劃 署 PLANNING DEPARTMENT		日期 DATE
圖則編號 PLAN REF. No.	TSS / TPU / 05 / 8	11-2005
檔案編號 FILE REF. No.	SS / S / LAN / 10	
資料來源 SOURCES	政府統計處 CENSUS AND STATISTICS DEPARTMENT	
編制者 PLANNING DEPARTMENT		